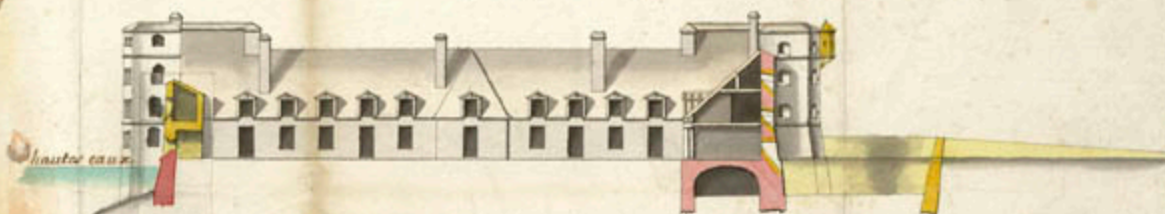


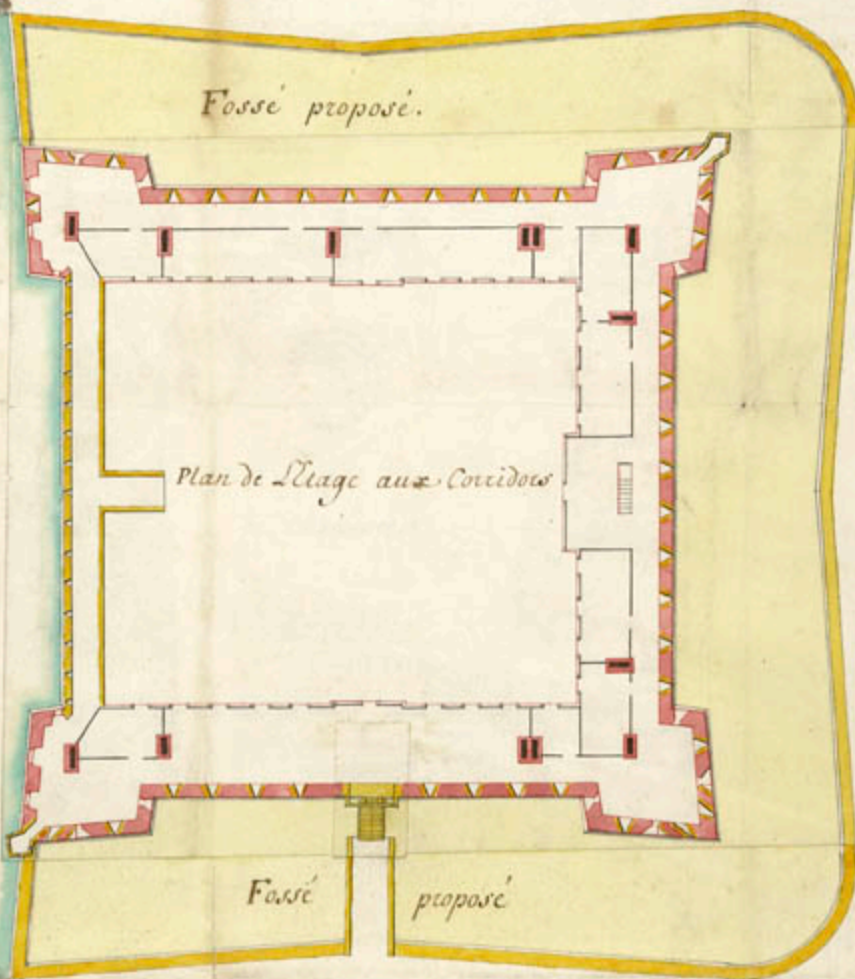
18. novembre 1718. N.º deux, 1499. B

Plan Profils Eleuations du fort de Chambly en canada avec les Projets pour le mettre en deffence Marquis en Jaune.

Eleuation et Profil par la Ligne GH.



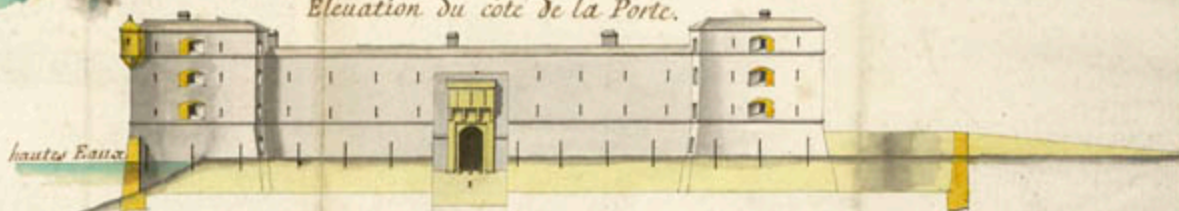
Fosse proposee.



Plan de Liage aux Corridors

Fosse proposee


Eleuation du cote de la Porte.



Basses Eaux.

Echelle de 30 Toises.

fait a la Rochelle ce 18 novembre. 1718.
Chaussegros de Levy

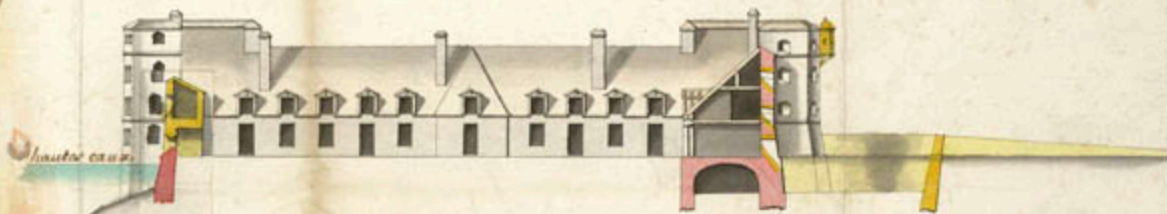


Riviere De Richelieu ou de Chambly.
Chenal Des Canots.

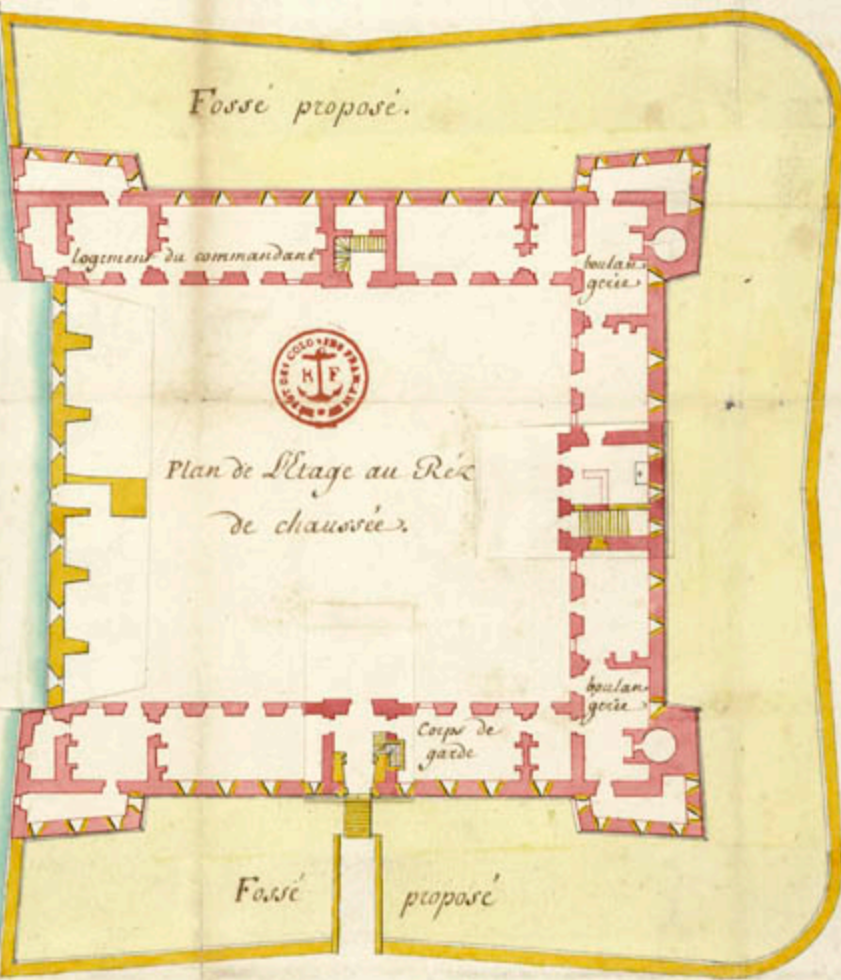
18. novembre 1718. N.º de l'Écrit, 499. B

Plan Profils Eleuations du fort de Chambly en canada avec les Projets pour le mettre en deffence Marquis en Jaune.

Elevation et Profil par la Ligne GH.




Fosse proposee.



Plan de Liage au Réc de chaussee.

Elevation du côté de la Porte.



Basses Eaux.

Echelle de 30 Toises.


fait a la Rochelle ce 18 novembre. 1718
Chaussegros de Levy

1 2 3 4 5 10 20 30 Toises.

18. novembre 1718. N.º 1718. 1499. B

Plan Profils Elevations du fort de Chambly en Canada avec les Projets pour le mettre en defence Marqués en Jaune.

Elevation et Profil par la Ligne GH.



Fosse proposée.




Plan de l'étage de dessous.



Fosse proposée.

Elevation du côté de la Porte.



Basses Eaux.

Echelle de 20 Toises.

fait a la Rochelle le 18 novembre 1718. 1 2 3 4 5 10 20 30 Toises.

Rivière de Richelieu ou de Chambly.
Chenal des Canots.



1718